
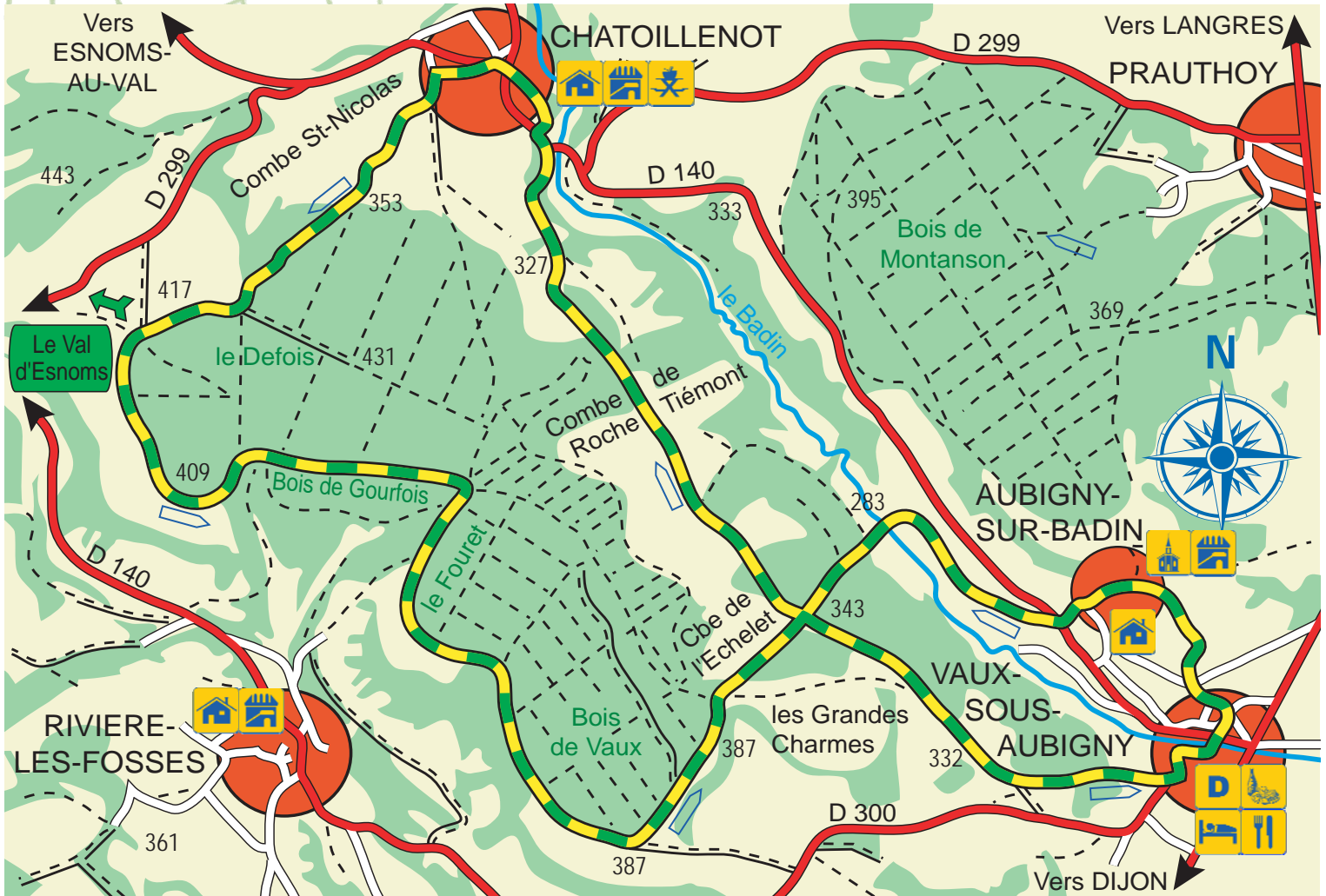


Les Grandes Charmes





- ▶ Départ de la place à Vaux-sous-Aubigny
- ▶ Balisage 
- ▶ Carte IGN du Pays de Langres - N°38
- ▶ Homologation P.D.I.P.R. - N°57



De Vaux-sous-Aubigny, prendre la rue de la Tour jusqu'au bout puis, tourner à gauche pour gagner le vignoble du Muid Montsaugeonnais et de là, l'église abbatiale Saint-Symphorien (XII et XIIIe siècle) où un magnifique point de vue s'étend sur l'est du Pays de Langres. Traverser le village d'Aubigny puis, prendre à gauche pour rejoindre la vallée du Badin. Plus loin, suivre chemin de gauche : vous arrivez alors au croisement de ce circuit. Si vous désirez écourter votre balade, prendre à gauche pour rentrer sur Vaux-sous-Aubigny (5 km) sinon, prendre à droite pour rejoindre Châtillonot.


A l'entrée du village, passer devant le Moulin et la magnifique « Fontaine Saint-Eloi ». Prendre à droite pour passer sous le petit pont de pierre et rejoindre le centre du village. Après l'église, prendre à gauche, deux fois de suite, avant de bifurquer à droite en direction du bois du Défois. Une fois arrivé sur le chemin forestier, prendre à droite, puis à gauche au premier carrefour. Longer ensuite la bordure sud du Plateau de Langres, jusqu'à une intersection de quatre chemins. Prendre à droite pour contourner le bois de Vaux jusqu'au carrefour suivant. De là, prendre à gauche pour rejoindre le croisement du circuit.

Tourner à droite puis, à gauche pour rejoindre Vaux-sous-Aubigny. Une fois sur la D 300, prendre deux fois à gauche pour rejoindre le lavoir puis, emprunter la « promenade des Maïs » et traverser le Badin sur la première passerelle pour rejoindre votre point de départ.

 Départ du circuit	 Gîte rural - meublé de tourisme	 Hôtel	 Produit du terroir	 Aire de pique-nique
 Sens du circuit	 Site intéressant	 Restaurant	 Eglise remarquable	

Les Grandes Charmes

► A ne pas manquer !



► L'église Saint-Symphorien

Sur les hauteurs du hameau d'Aubigny-sur-Badin se trouve l'église Saint-Symphorien, unique vestige d'un ancien prieuré fondé au XI^e siècle. Il fut détruit pendant la guerre de Trente Ans. De structure gothique, l'église Saint-Symphorien se caractérise par un dépouillement cistercien et une influence Bourguignonne très marquée : nef de six travées avec bas-côtés voûtés d'ogives (fin XII^e), chœur à chevet plat (XIII^e), portail à tympan trilobé (XIII^e). L'église abrite un mobilier intéressant : armoire eucharistique de style flamboyant, maître-autel et retable. Le clocher est équipé de l'une des plus anciennes cloches du département (1562). Classée Monument Historique le 21 février 1914.

Aujourd'hui, au pied de l'église, les vignes du « Muid Montsaigeonnais » recouvrent la bordure sud du Plateau de Langres.



► Le Muid Montsaigeonnais*

Le Domaine du Muid Montsaigeonnais s'étend sur 12 hectares, répartis sur les finages de quatre communes : Châtillonot, Montsaigeon, Rivière-les-Fosses et Vaux-sous-Aubigny. Dans cette dernière, le vignoble, constitué des cépages Chardonnay, Pinot noir, Auxerrois et Gamay, orne notamment les Coteaux d'Aubigny.

Abandonnée depuis l'apparition du phylloxéra à la fin du XIX^e siècle, la vigne est réapparue en 1988, grâce aux Chevaliers du Montsaigeonnais. Aujourd'hui, ils se tiennent à votre disposition pour vous faire découvrir leurs vins, leurs racines... et une partie de leur Histoire.

(*L'abus d'alcool est dangereux pour la santé, à consommer avec modération)



► La fontaine Saint-Eloi

La fontaine se dresse fièrement à l'entrée d'un vallon frais et verdoyant, qui résonnait autrefois du claquement des eaux sur les roues des moulins. Aujourd'hui, seul le murmure de l'eau de la fontaine et de la source du Sauveur, regagnant le cours du Badin, égaie ce havre de paix.

Cet édifice rustique, se présente selon un plan rectangulaire. Il est surmonté d'une pesante toiture à deux pans constituée de lave, extraite des carrières de Comblanchien en Côte d'Or (restauration de 1995). Le lavoir de Châtillonot est fermé sur trois côtés, pour ne s'ouvrir que vers l'Est, par un arc en plein-cintre en pierre de taille. A l'aplomb de ce dernier, se trouvent deux bornes massives en pierre qui ferment ainsi l'accès du lavoir aux animaux. A l'intérieur, deux bassins occupent le bâtiment.

Le premier, accolé au mur, reçoit les eaux captées d'une source souterraine et sert de bassin à puiser. Le deuxième, plus grand, est un bassin-lavoir dont les bords ont été lustrés et polis par les laveuses.

► La légende de Châtillonot

Le château, qui est suggéré dans le nom de la commune (du latin castellio), sert de cadre au récit de cette histoire. Pour échapper un jour aux assaillants de la forteresse, trois demoiselles sautent au bas du rocher et se réfugient dans un souterrain abritant un trésor. Vaillamment défendues par un bélier noir, les châtelaines sont épargnées mais la demeure n'échappe pas à la destruction.